






# KARTA DOKUMENTACYJNA OTWORU BADAWCZEGO

Zleceniodawca		BIOPRO Sp. z o.o., ul. Marynarki Polskiej 163, 80-868 Gdańsk																							
Inwestycja		Wykonanie dokumentacji technicznej zastawek i zasypań																							
Nazwa otworu		1				Rzędna otworu		194,0 m n.p.m.																	
Rodzaj wiercenia		ręczny				Data badania		06.05.2020																	
Skala		1:50				Rejon		dz. nr 29																	
Miejscowość		obręb Chośnica				Gmina		Parchowo																	
Powiat		bytowski				Województwo		pomorskie																	
Stratygrafia		Zwierciadło wody [m p.p.t.]		Profil litologiczny		Opis litologiczny PN-81/B-03020		Warstwa geotechniczna		Wilgotność		Stan gruntu		I <sub>b</sub>		Liczba waleczkowań		I <sub>L</sub> (wg badań w terenie)		Kategoria urabialności		Uwagi			
		m p.p.t.		litologia PN-EN ISO 14688																				przelot	
CZWARTORZĘD		 0,2				0,0		Torf z domieszką roślinności, czarno-brązowy		-		m		mpl		-				2					
				Or		0,5		Piasek drobny z domieszką torfu, brązowy																	
						1,0		orFSa																	
								1,5		Piasek drobny, szary		la <sub>1</sub>		nw		szg		0,40		-		-		3	
						2,0																			
				2,5																					
						3,0																			
						3,5		FSa																	

<b>GeoLogic</b> <b>Tomasz Piasecki</b> Krusza Podlotowa 28, 88-101 Inowrocław	
Zadanie	Wykonanie dokumentacji technicznej zastawek i zasypań
Adres	obszar Natura 2000 Jeziora Chośnickie PLH220012, gm. Parchowo, pow. bytowski, województwo pomorskie
Rodzaj	Geotechniczne warunki posadowienia
Opracował	mgr inż. Tomasz Piasecki
Data:	V 2020r.
Zał. nr	4/1